

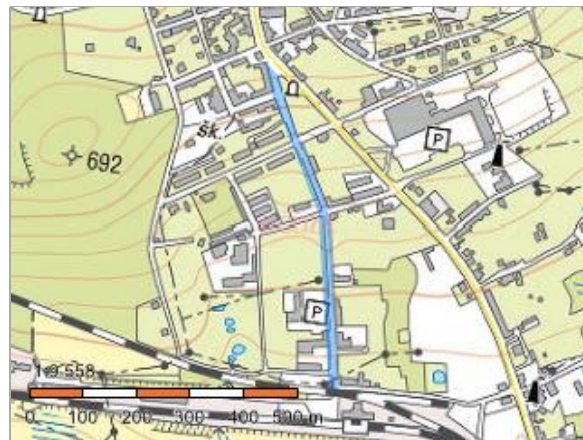


## Informace o pozemku

Parcelní číslo:	<a href="#">3847</a> 
Obec:	<a href="#">Aš [554499]</a> 
Katastrální území:	<a href="#">Aš [600521]</a>
Číslo LV:	<a href="#">1</a>
Výměra [m <sup>2</sup> ]:	9306
Typ parcely:	Parcela katastru nemovitostí
Mapový list:	<a href="#">DKM</a>
Určení výměry:	Graficky nebo v digitalizované mapě
Způsob využití:	ostatní komunikace
Druh pozemku:	ostatní plocha



## Vlastníci, jiní oprávnění

### Vlastnické právo

Podíl

Město Aš, Kamenná 473/52, 35201 Aš

## Způsob ochrany nemovitosti

Nejsou evidovány žádné způsoby ochrany.

## Seznam BPEJ

Parcela nemá evidované BPEJ.

## Omezení vlastnického práva

### Typ

Věcné břemeno (podle listiny)


Věcné břemeno chůze a jízdy

## Jiné zápisy

### Typ

Změna výměr obnovou operátu

### Řízení, v rámci kterých byl k nemovitosti zapsán cenový údaj

Nemovitost je v územním obvodu, kde státní správu katastru nemovitostí ČR vykonává [Katastrální úřad pro Karlovarský kraj, Katastrální pracoviště Cheb](#) 

Zobrazené údaje mají informativní charakter. Platnost dat k 21.10.2022 09:00.

